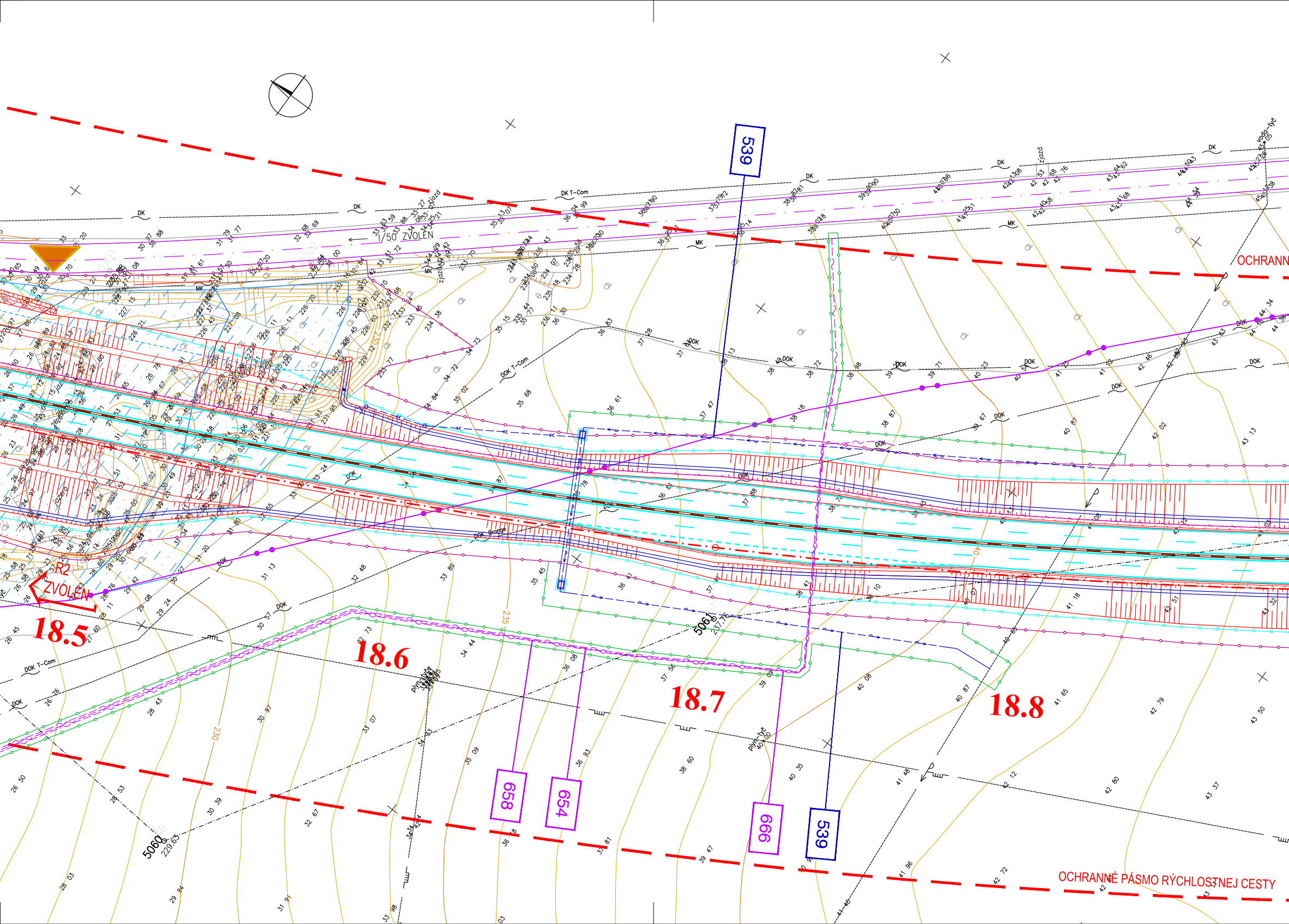
539
OCHRANN
OCHRANNÉ PÁSMO RÝCHLOSTNEJ CESTY
I/50 ZVOLEN
R2
ZVOLEN
18.5
18.6
18.7
18.8
658
654
666
539
DK
DK T-Com
MK
DOK
DOK T-Com
DOK Orange
zjazd
jazero
voda-tyč
plyn-tyč
5060
229.63
5061
237.16
230
235

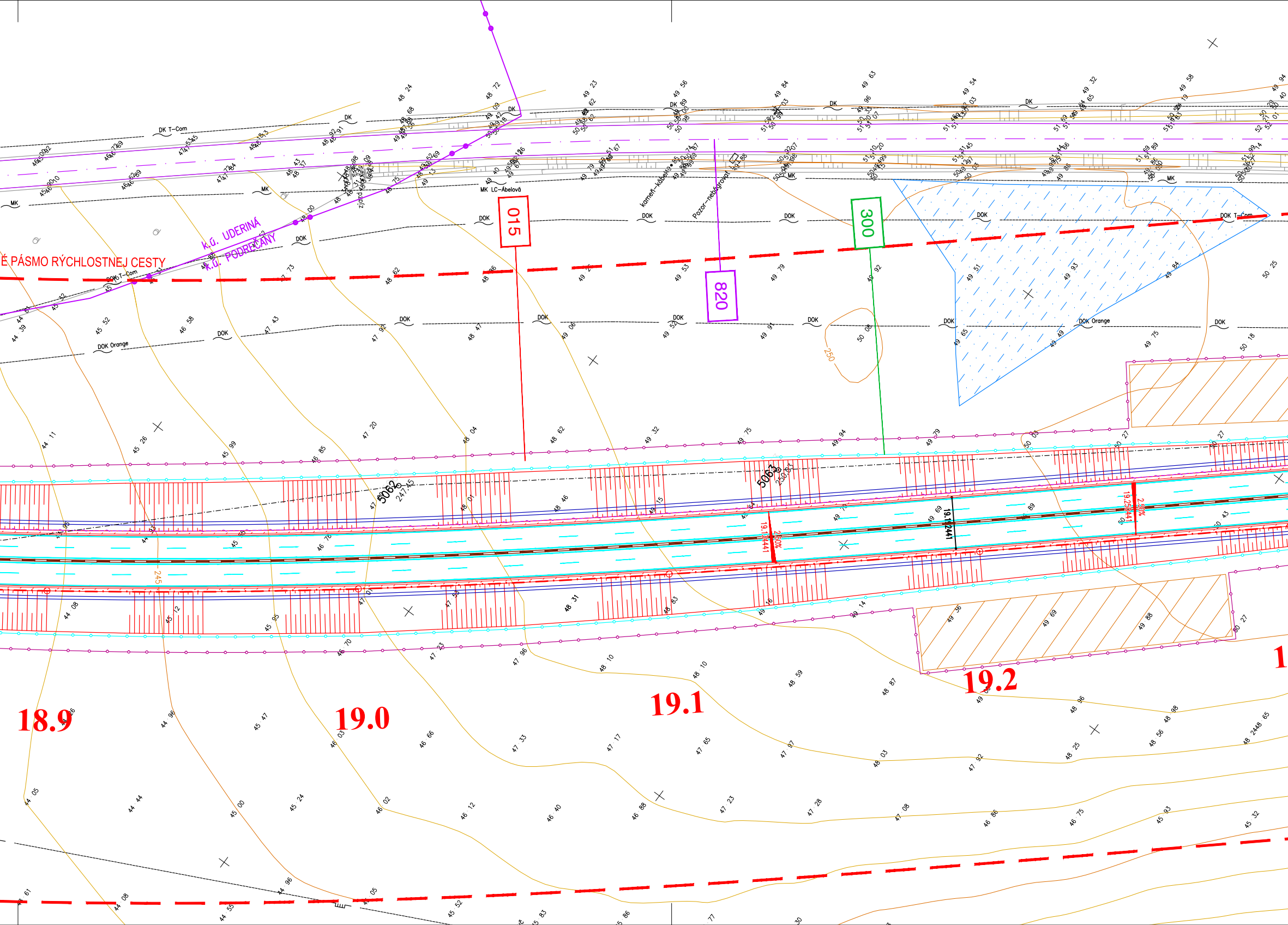
É PÁSMO RÝCHLOSTNEJ CESTY
k.ú. UDERINÁ
k.ú. PODREČANY
DK T-Com
DK
MK
MK LC-Ábelová
DOK
DOK Orange
DOK T-Com
kameň-kábel
015
820
300
5062
247.45
5063
250
245
2.50%
18.9
19.0
19.1
19.2

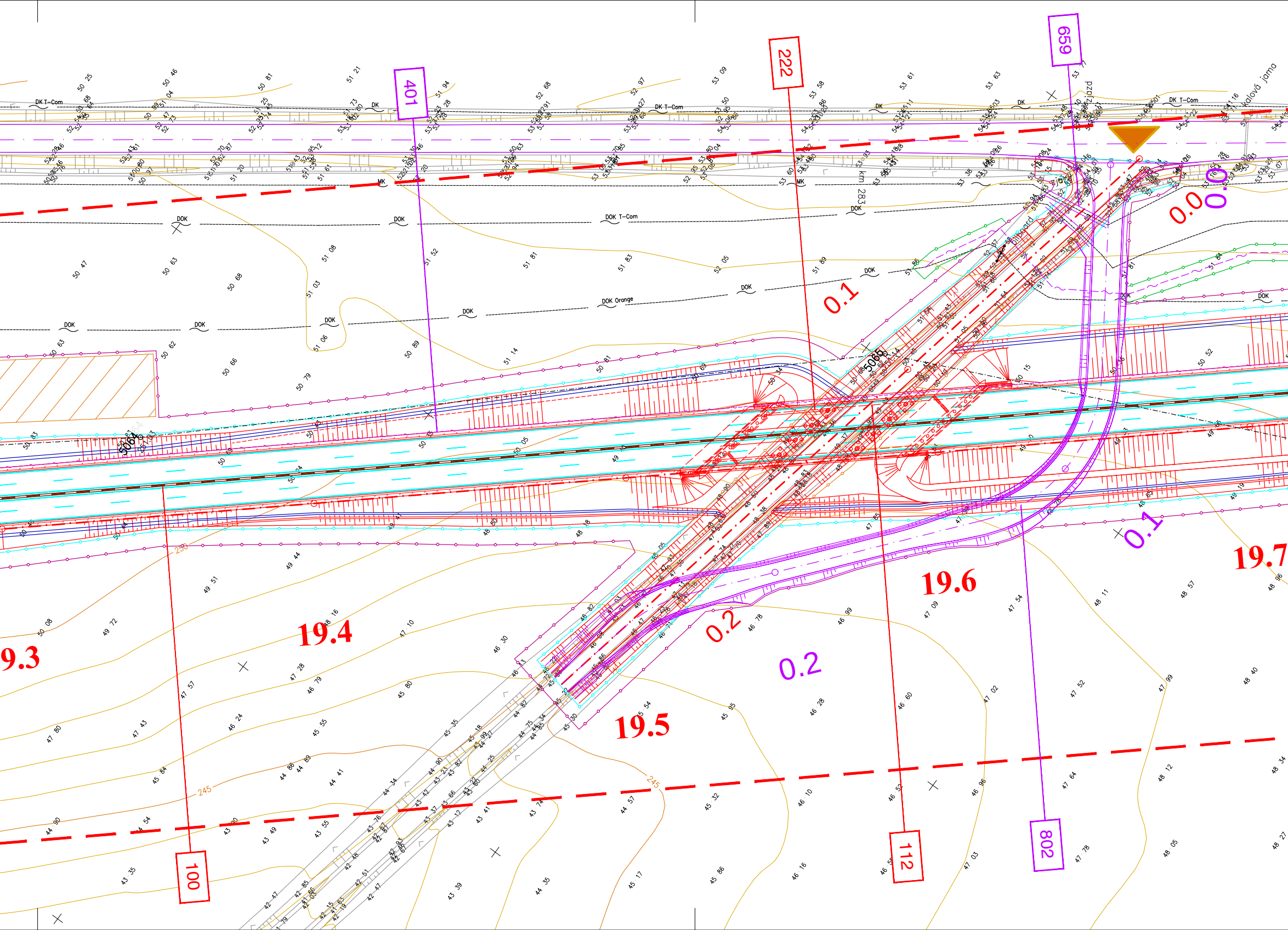
401
222
659
100
112
802
9.3
19.4
19.5
19.6
19.7
0.0
0.1
0.2
0.0
0.1
0.2
DK T-Com
DOK
DOK T-Com
DOK Orange
DK
MK
km 283
Kalová jama
5085
5064
250
245

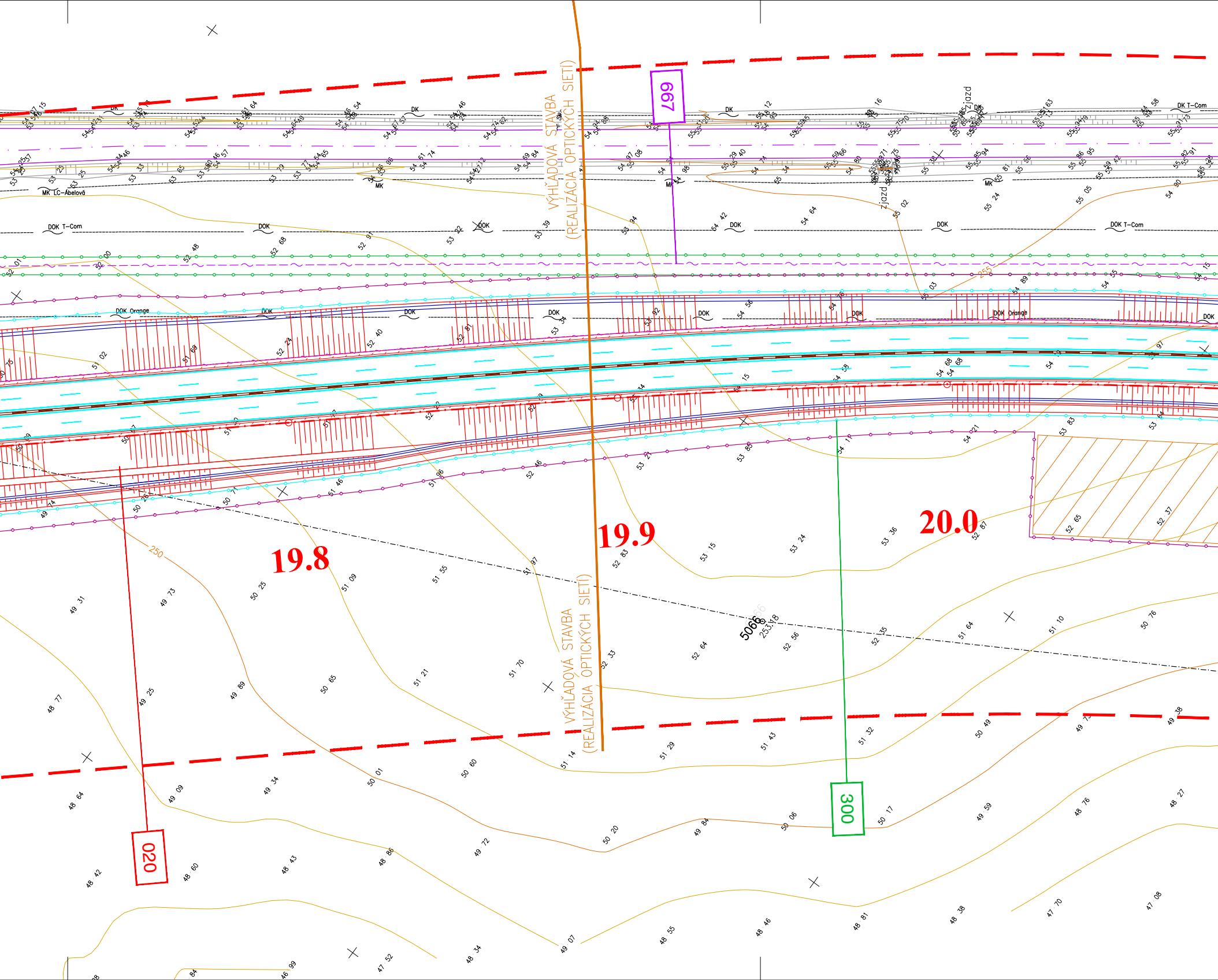
VÝHĽADOVÁ STAVBA
(REALIZÁCIA OPTICKÝCH SIETÍ)
667
DK
DK T-Com
zjazd
MK LC-Ábelová
MK
DOK T-Com
DOK
DOK Orange
255
250
19.8
19.9
20.0
5066
253.18
VÝHĽADOVÁ STAVBA
(REALIZÁCIA OPTICKÝCH SIETÍ)
300
020

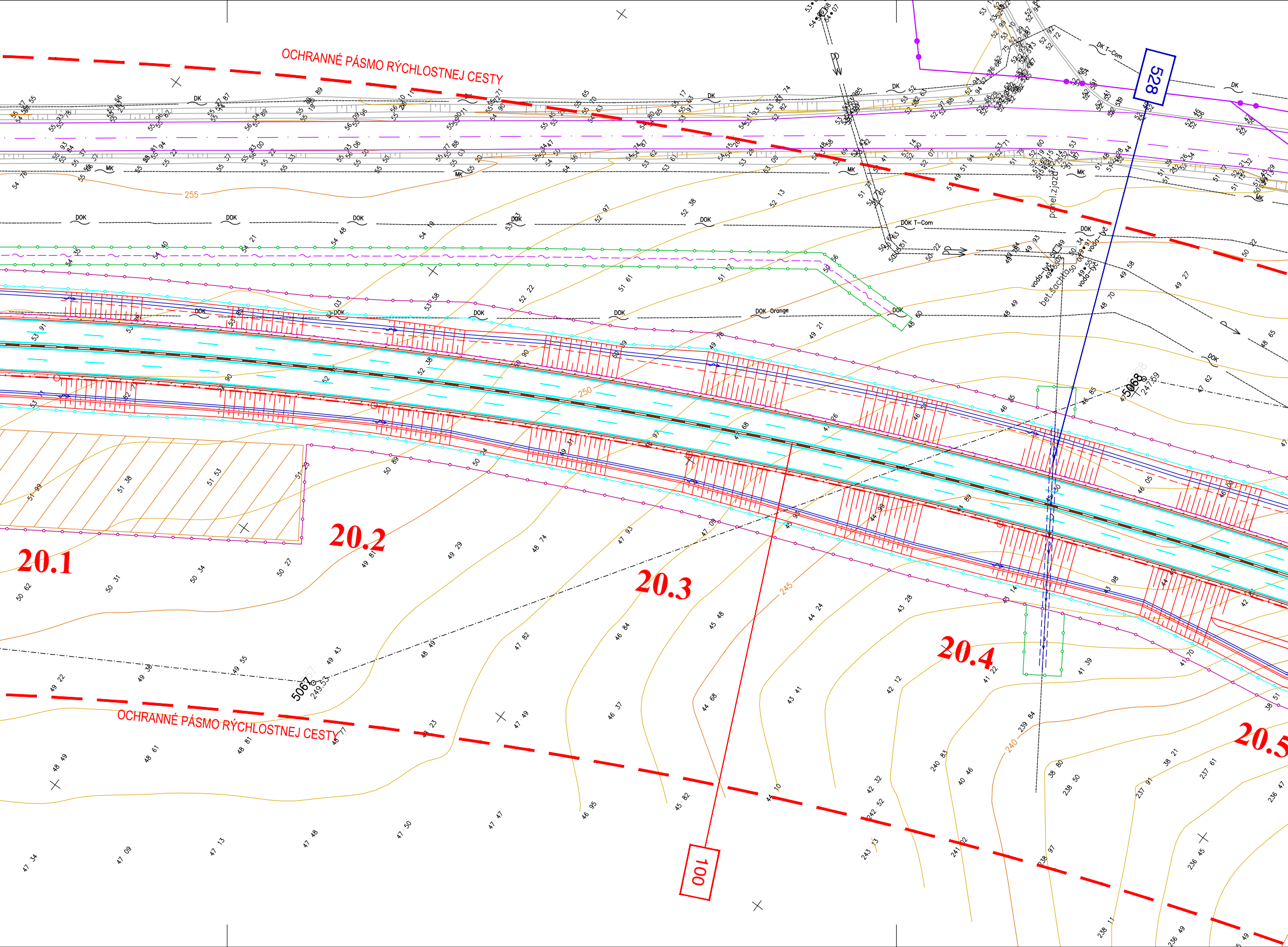
OCHRANNÉ PÁSMO RÝCHLOSTNEJ CESTY
OCHRANNÉ PÁSMO RÝCHLOSTNEJ CESTY
528
100
20.1
20.2
20.3
20.4
20.5
5067
249.53
5068
247.59
255
250
245
240
DK
DK T-Com
DOK
DOK T-Com
DOK Orange
MK
panel.zjazd
bet.šachta
voda-tyč

NÁRODNÁ
DIAĽNIČNÁ
SPOLOČNOSŤ

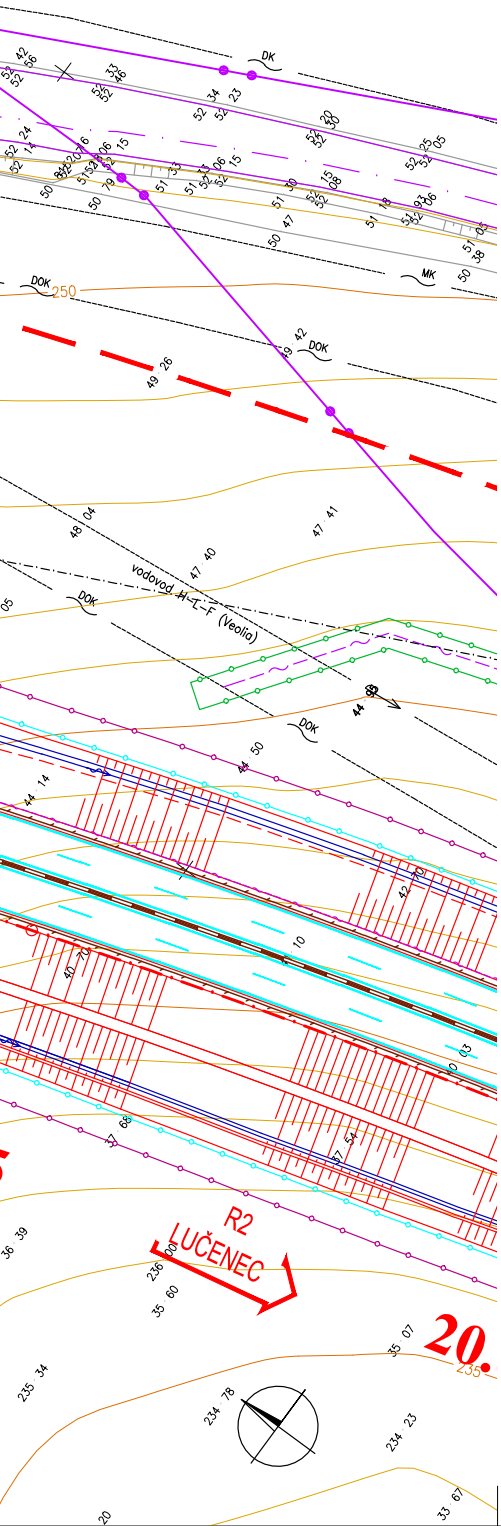
DOK
MK
250
vodovod H-L-T (Veolia)
R2
LUČENEC
20.
235

LEGENDA:

- ROZHRANIE KATASTRÁLNYCH ÚZEMÍ
- HRANICA INTRAVILÁNU OBCE
- NOVÝ STAV
- ELEKTRICKÉ VEDENIE NN
- ELEKTRICKÉ VEDENIE VN
- TELEKOMUNIKAČNÉ A DIAĽKOVÉ KÁBLE
- PLYNOVOD
- KANALIZÁCIA
- VODOVOD
- INFORMAČNÝ SYSTÉM DIALNICE
- OBJEKTY NAVRHNUTÉ DO DEMOLÁCIÍ
- SKLÁDKY ORNICE A DREVA
- STAVEBNÉ DVORY
- TRVALÝ ZÁBER
- DOČASNÝ ZÁBER DO 1 ROKA
- DOČASNÝ ZÁBER DO 3 ROKOV
- HRANICA MAJETKOVEJ SPRÁVY
- VYTYČOVACIA SIEŤ
- 267 OZNAČENIE STAVEBNÝCH OBJEKTOV
- ŽELEZNIČNÝ POZEMOK
- VÝHĽADOVÁ STAVBA (REALIZÁCIA OPTICKÝCH SIETÍ)
- PLOCHY MOKRADÍ

OCHRANNÉ PÁSMA:

ŽELEZNICA (OD OSI PRIĽAHLEJ KOĽAJE)		60 m
RÝCHLOSTNÁ CESTA (OD OSI VOZOVKY PRIĽAHLÉHO JAZD. PÁSU)		100 m
CESTY (OD OSI VOZOVKY)	- I. TRIEDY	50 m
	- II. TRIEDY	25 m
	- III. TRIEDY	18 m
ELEKTRICKÉ VEDENIE	- VZDUŠNÉ NAD 400 kV	35 m
	- VZDUŠNÉ 220-440 kV	25 m
	- VZDUŠNÉ 110-220 kV	20 m
	- VZDUŠNÉ 35-110 kV	15 m
	- VZDUŠNÉ 1-35 kV	10 m
	- KÁBLOVÉ DO 110 kV	1 m
	- KÁBLOVÉ NAD 110 kV	3 m
TELEKOMUNIKAČNÉ VEDENIETELEKOMUNIKAČNÉ VEDENIE		1.5 m
DIAĽKOVÉ KÁBLE		2 m
VODOVODNÉ A KANALIZAČNÉ POTRUBIA	- DO 500 mm	1.5 m
	- NAD 500 mm	2.5 m
PLYNOVOD DN DO 200 mm		4 m
PLYNOVOD DN DO 500 mm		8 m
PLYNOVOD DN DO 700 mm		12 m
PLYNOVOD NTL A STL		1 m

KATASTRÁLNE ÚZEMIE: UDERINÁ PODREČANY

C.1

SÚRADNICOVÝ SYSTÉM S – JTSK	VÝŠKOVÝ SYSTÉM Bpv	TRIEDA PRESNOSTI STN 73 0422
VYPRACOVAL Ing. Daniel PÚČEK	ZODP.PROJEKTANT Ing. Peter GRAMBLIČKA	HL.INŽ.PROJEKTU Ing. Peter GRAMBLIČKA
KONTROLOVAL Ing. Jozef HOLÁSEK	OKRES (OBVOD) STAVBY DETVA, LUČENEC	

OBJEDNÁVATEĽ:
NÁRODNÁ DIAĽNIČNÁ SPOLOČNOSŤ a.s. BRATISLAVA

DOPRAVOPROJEKT
DOPRAVOPROJEKT a.s.
BRATISLAVA
DIVÍZIA ZVOLEN
960 01 Zvolen, M.R.Štefánika 4724

RÝCHLOSTNÁ CESTA R2
KRIVÁŇ - LOVINOBAŇA, TOMÁŠOVCE

KOORDINAČNÝ VÝKRES KM 18,500 – 20,500

STUPEŇ DSP	FORMÁT 11 A4
DÁTUM 02.2016	Č.ZÁKAZKY 7367–01
MIERKA 1:1000	Č.ARCH. 7367–01
Č.VÝKRESU C.1.11	Č.SÚPRAVY